

































Daone, parcheggio, INIZIO - 1

Legenda:

	Asfalto (Asphalt)		Pavimentazione (Paved Road)		Sterrato (Unpaved Road)		Sentiero (Single trail)
	0-5%		+/- 5-10%		> +/- 10%		

nr	WP	km	km parz	alt	simb	luogo	direzione	fondo	pendenza
0	1	0	3,780	778		Daone, parcheggio, INIZIO	dritto		
1	2	3,780	3,770	886		bivio	dritto		
2	3	7,550	0,950	937		Pracul, P.te Manoncin	dritto		
3	4	8,500	4,450	1014		bivio	dritto		
4	5	12,950	4,100	1244		Lago M.ga Boazzo	dritto		
5	6	17,050	2,130	1545		Loc. Nudole	dritto		
6	7	19,180	1,400	1698		Ristorante Da Pierino	a sinistra		
7	8	20,580	3,380	1799		diga M.ga Bissina	a sinistra, superare parcheggio, seguire segnavia SAT 240		
8	9	23,960	0	1806		M.ga Breguzzo	discesa per itinerario di salita		

